Flodbyen Randers

Jesper Kirkelund Plauborg

CEO i Flodbyen Randers P/S
Projektchef i AP Ejendomme

FREMTIDENS RANDERS?

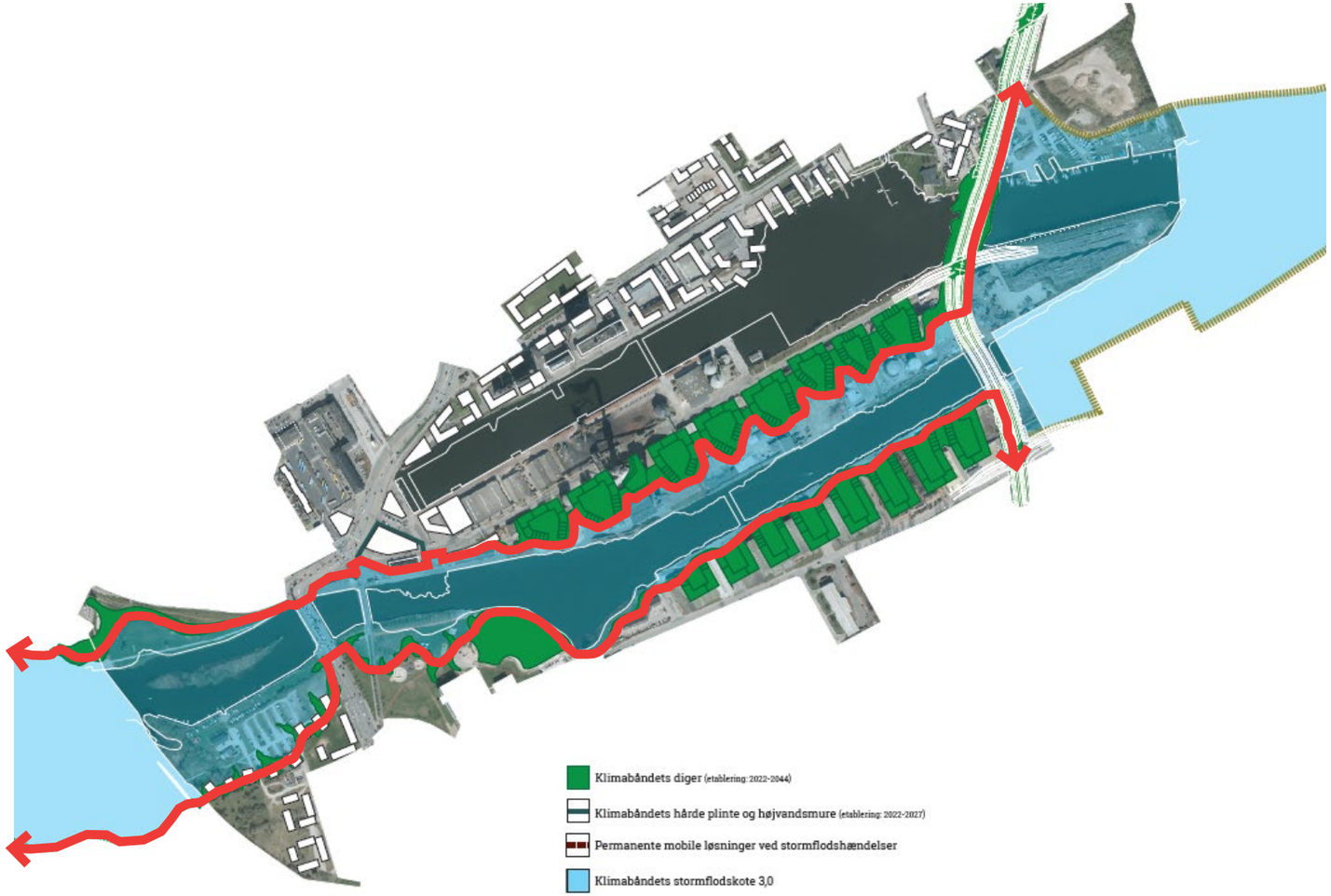

POTENTIALET MELLEM KLIMATILPASNING OG BYUDVIKLING

Den sammenhængende klimatilpasning binder byen sammen og åbner op for nye måder at møde vandet på

ET SAMLET STRATEGISK GREB OG EN LANGSIGTET VISION

Brotoften

Marianne Rønnow Markussen

Projektchef for Flodbyen Randers P/S
(Projektchef i Grandville)

1990

Nye møder med vandet i Randers

- Gudenåen som det bymæssige hængsel, byen orienterer sig mod og samles omkring
- Skaber nye sammenhænge og styrker de eksisterende i byen, for særligt fodgængere og cyklister
- Nye opholdskvaliteter i mødet med vandet

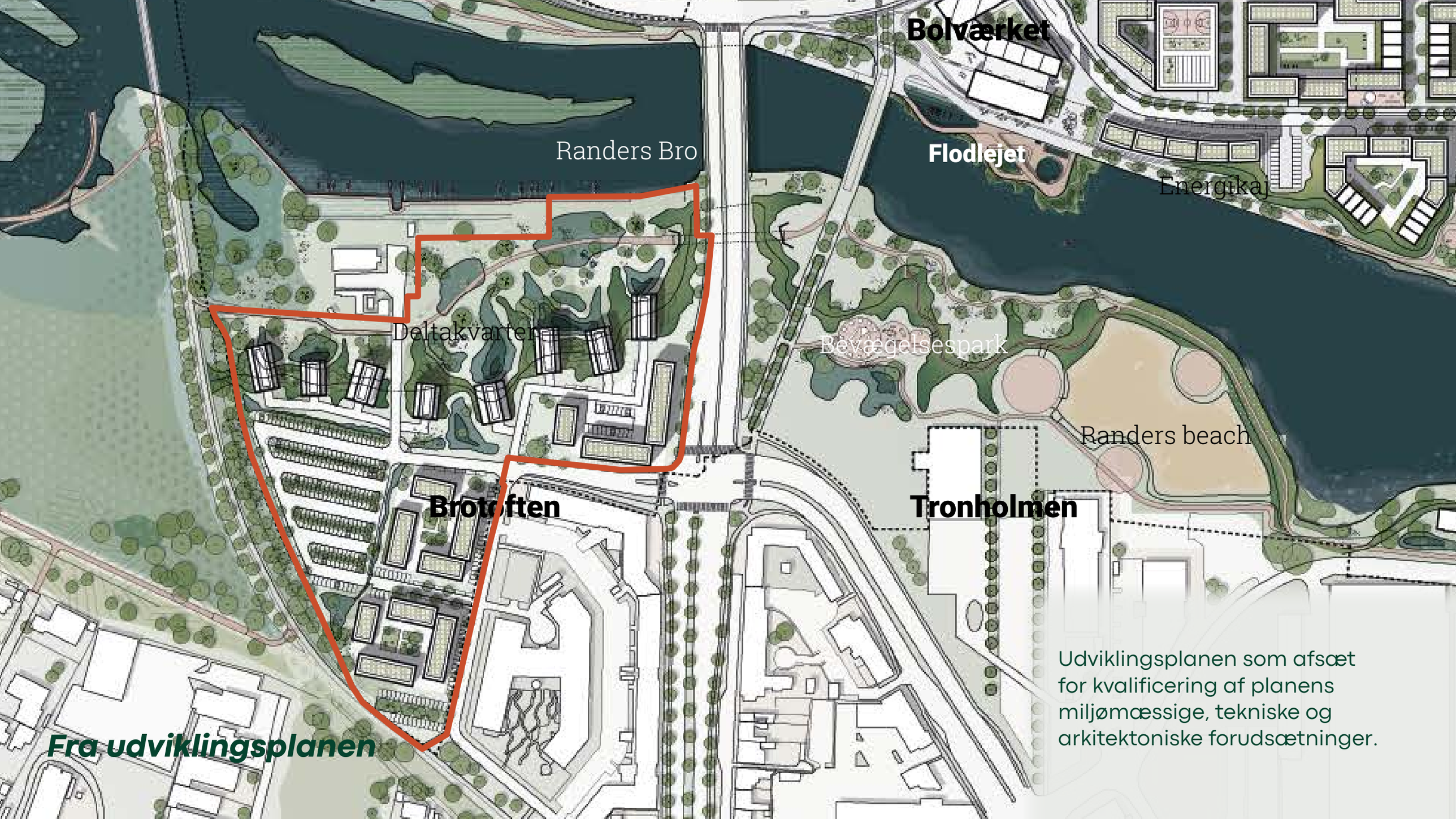

Udviklingsplanen som afsæt for kvalificering af planens miljømæssige, tekniske og arkitektoniske forudsætninger.

Fra udviklingsplanen

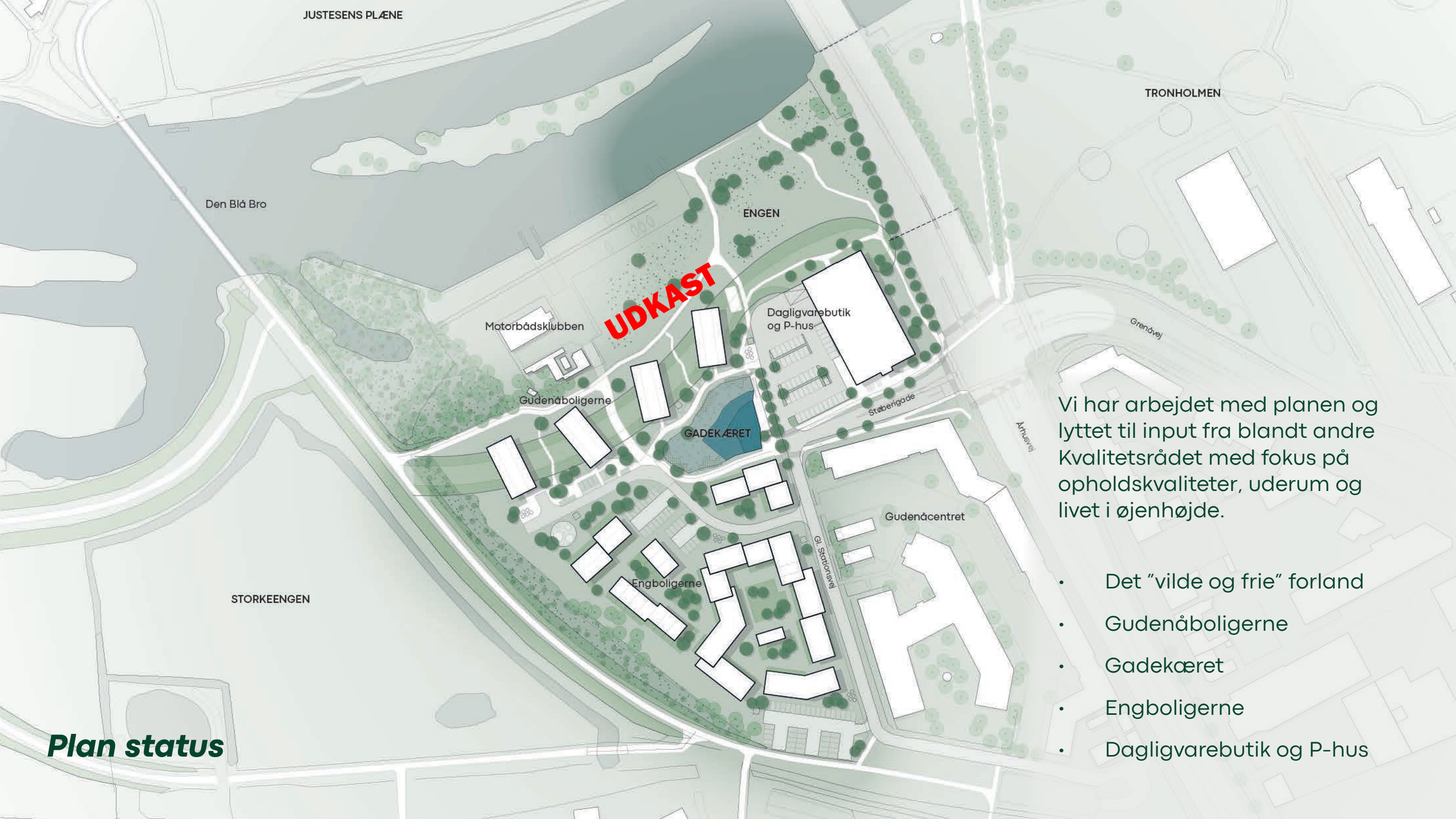

Plan status

Vi har arbejdet med planen og lyttet til input fra blandt andre Kvalitetsrådet med fokus på opholdskvaliteter, uderum og livet i øjenhøjde.

- Det "vilde og frie" forland
- Gudenåboligerne
- Gadekæret
- Engboligerne
- Dagligvarebutik og P-hus

FRA DIGE... TIL DELTALANDSKAB

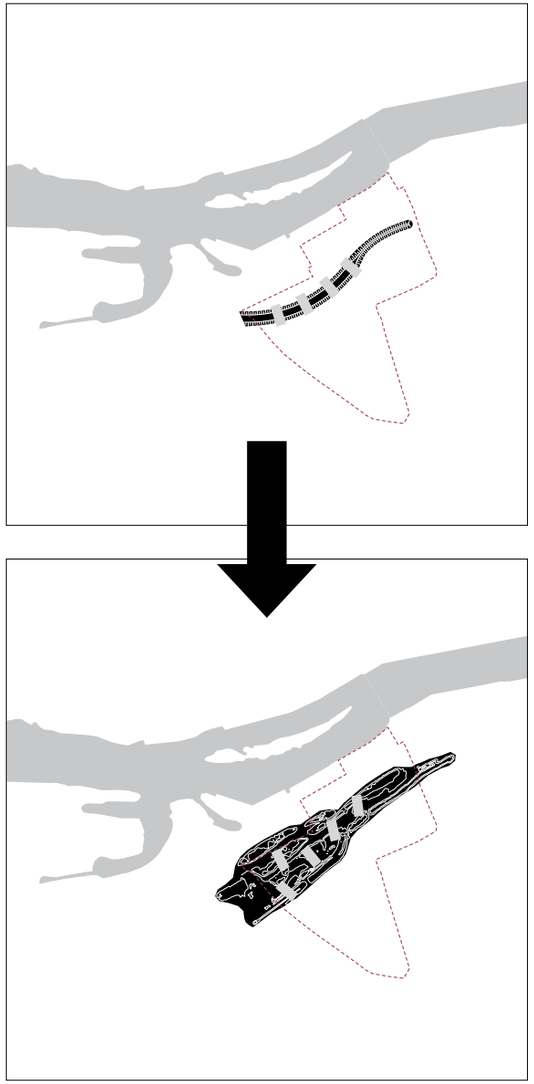

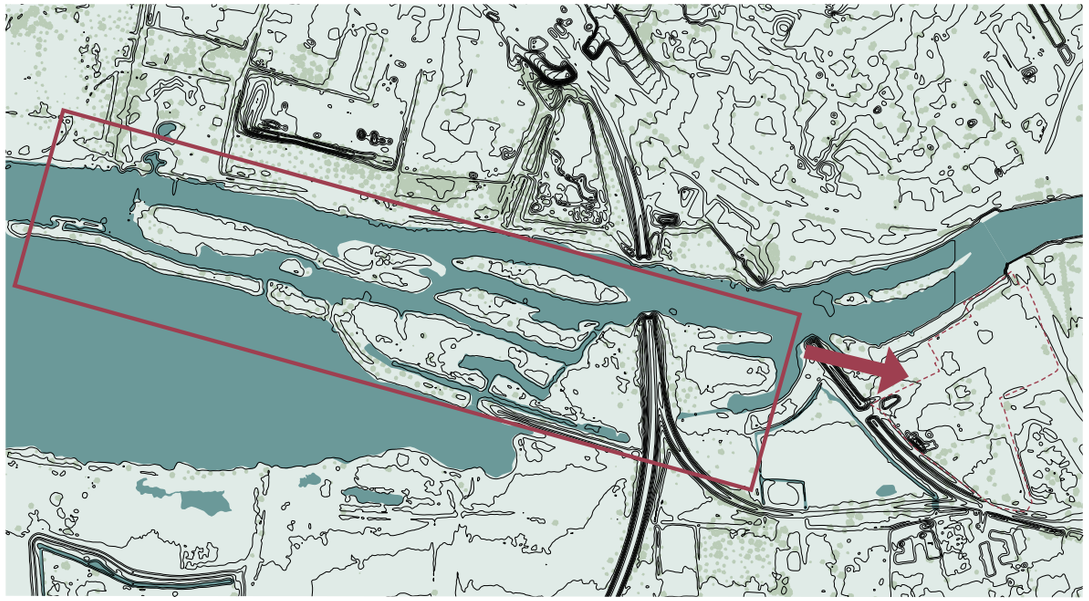

Der arbejdes på udformningen af klimasikringen - med udgangspunkt i at forstå det som et terrænmæssigt landskab, fremfor et traditionelt udformet dige.

Dermed placeres de fremtidige Gudenåboligerne ***i et landskab***, ***fremfor på et dige***.

FRA PARKERINGSPLADS OG PLÆNEGRÆS...

...TIL DELTANATUR





ET GADEKÆR TIL VANDET “BAGFRA”

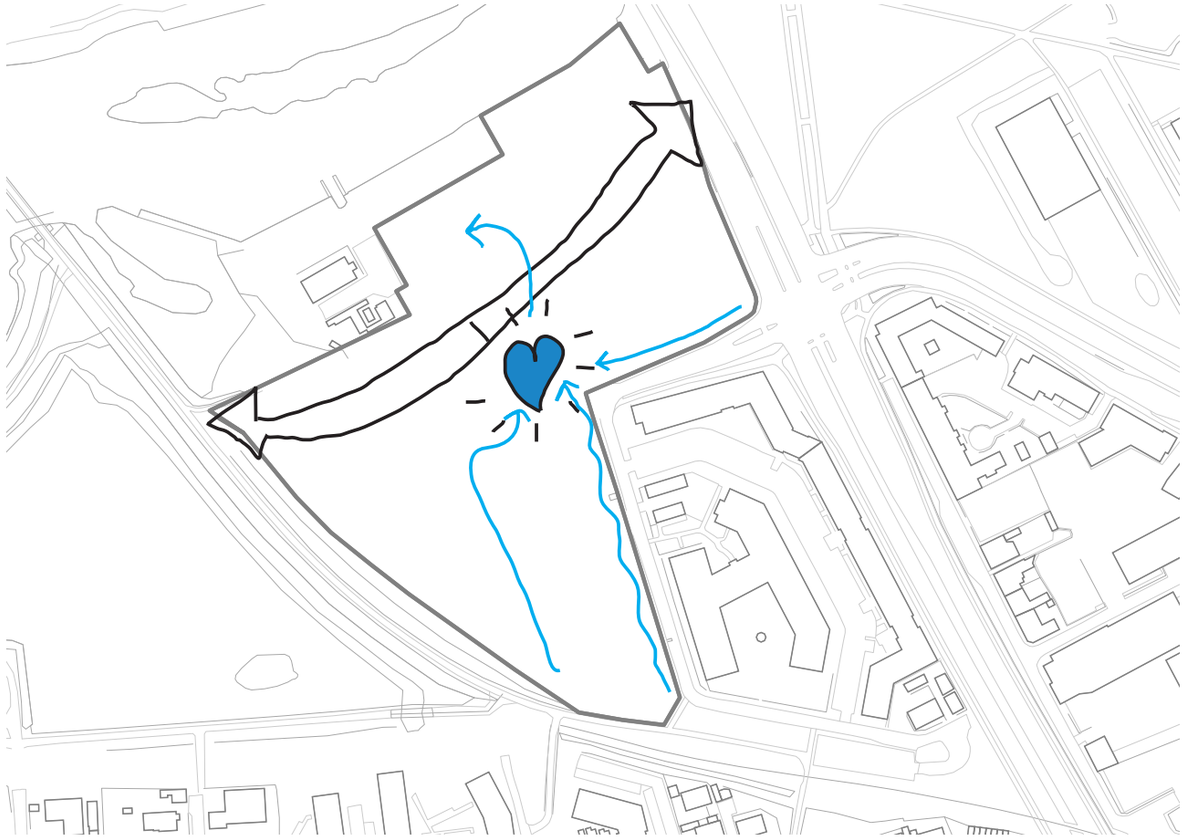

Vand ”bagfra” håndteres centralt i området med et nyt fælles gadekær, hvor den synlige vandhåndtering understreger kvarterets tætte relation til vandet

GADEKÆRET SOM KVARTERETS BLÅ-GRØNNE SAMLINGSPUNKT